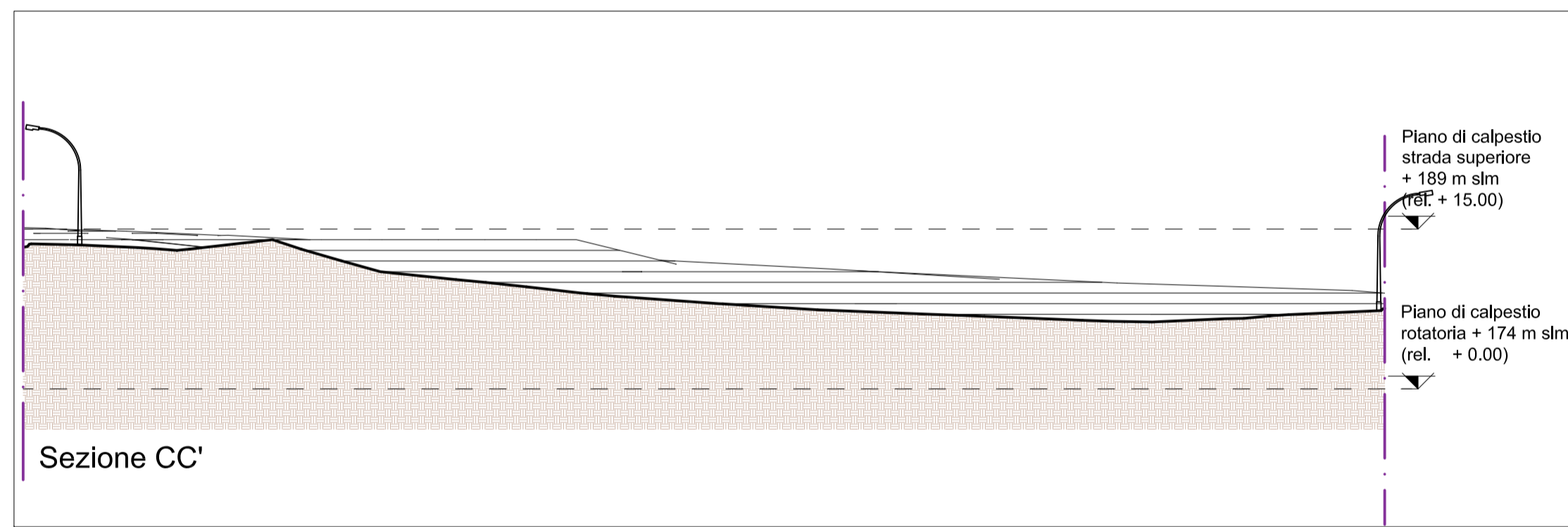
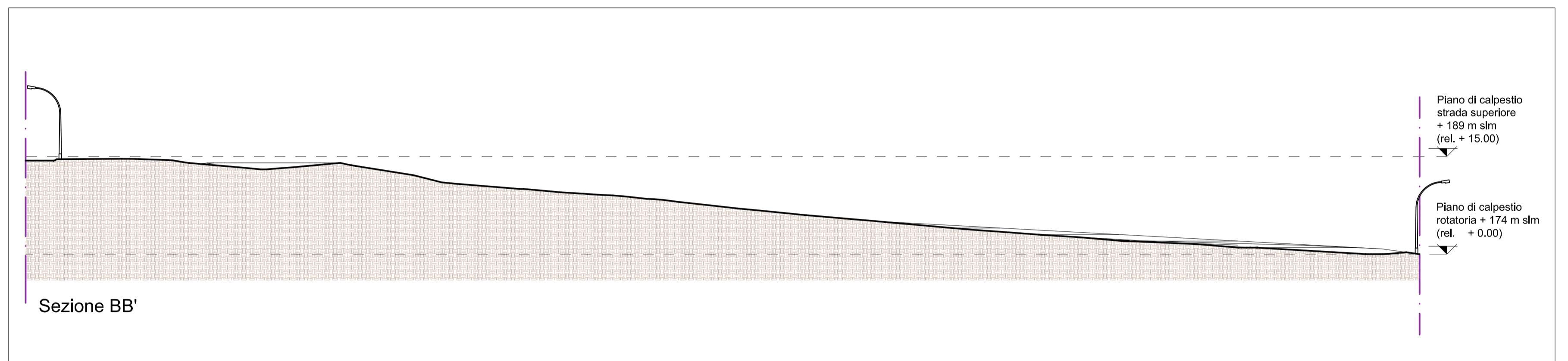
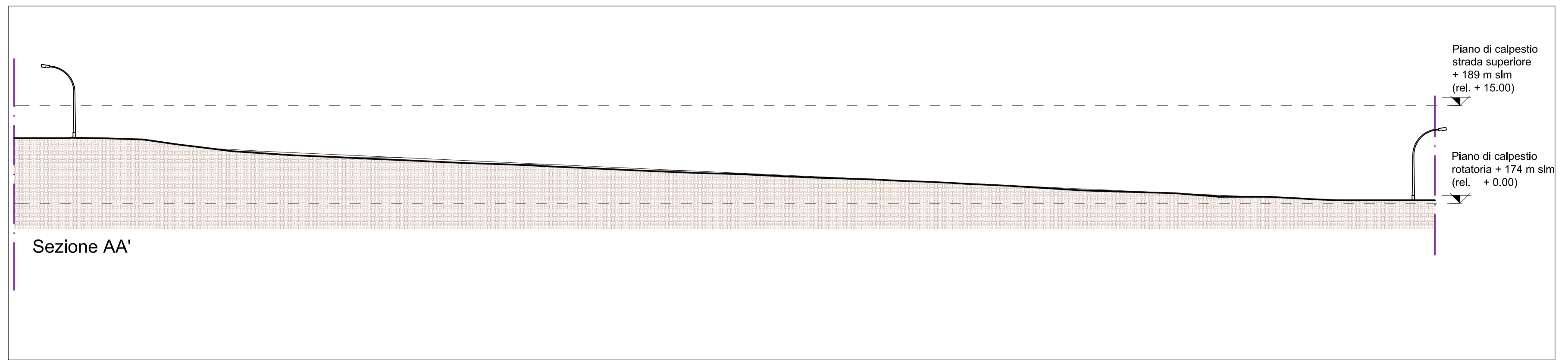


**Rilievo altimetrico dell'area con curve di livello ogni metro, rilievo impianti esistenti, punti di rilievo fotografico**  
 scala 1:500

**Sezioni caratteristiche del territorio**  
 scala 1:500



**Rilievo fotografico**



**Comune di Statte**

**PIANO URBANISTICO ESECUTIVO**

**"Corso Vittorio Emanuele"**

Piano Urbanistico Esecutivo su area tipizzata da P.U.E. come "Contesti urbani per attività di nuovo impianto terziario-direzionale" per la realizzazione di area stazione carburante e area deposito/commerciale nel Comune di Statte di cui al Fig. 8 p.lla 1631

Em. Rev.	Data	Descrizione
4		
3		
2		
1		
0		

**PIANO URBANISTICO ESECUTIVO**

UBICAZIONE:  
**Corso Vittorio Emanuele - Via Taranto, Statte (TA)**

TITOLO DELL'ALLEGATO:  
 Stato di Fatto: rilievo planialtimetrico dell'area, rilievo fotografico e profili del territorio

ALLEGATO N°:  
 SF 01

SCALA:  
 indicata

**VE.DI. srls**  
 Engineering & Consulting

**VE.DI. S.r.l.s.**  
 (Amministratore Unico  
 Ing. Raffaele Vecchi)  
 via Taranto, 72 (sede legale)  
 74015 Marina Franca (TA)  
 P. IVA 03050060734

**BLU GESTIONI srl**  
 via Castrogiovanni n. 3  
 74121 - TARANTO

**EDIL ROSSI srl**  
 via per Marina s.n.  
 74012 - CRISPIANO (TA)

**AUTOTRASPORTI DE BARTOLOMEO srl**  
 via Generale Giorgio Basta n. 191  
 74123 - TARANTO

PROGETTISTA: VE.DI. srls  
 SOGGETTI PROPONENTI: BLU GESTIONI srl, EDIL ROSSI srl, AUTOTRASPORTI DE BARTOLOMEO srl